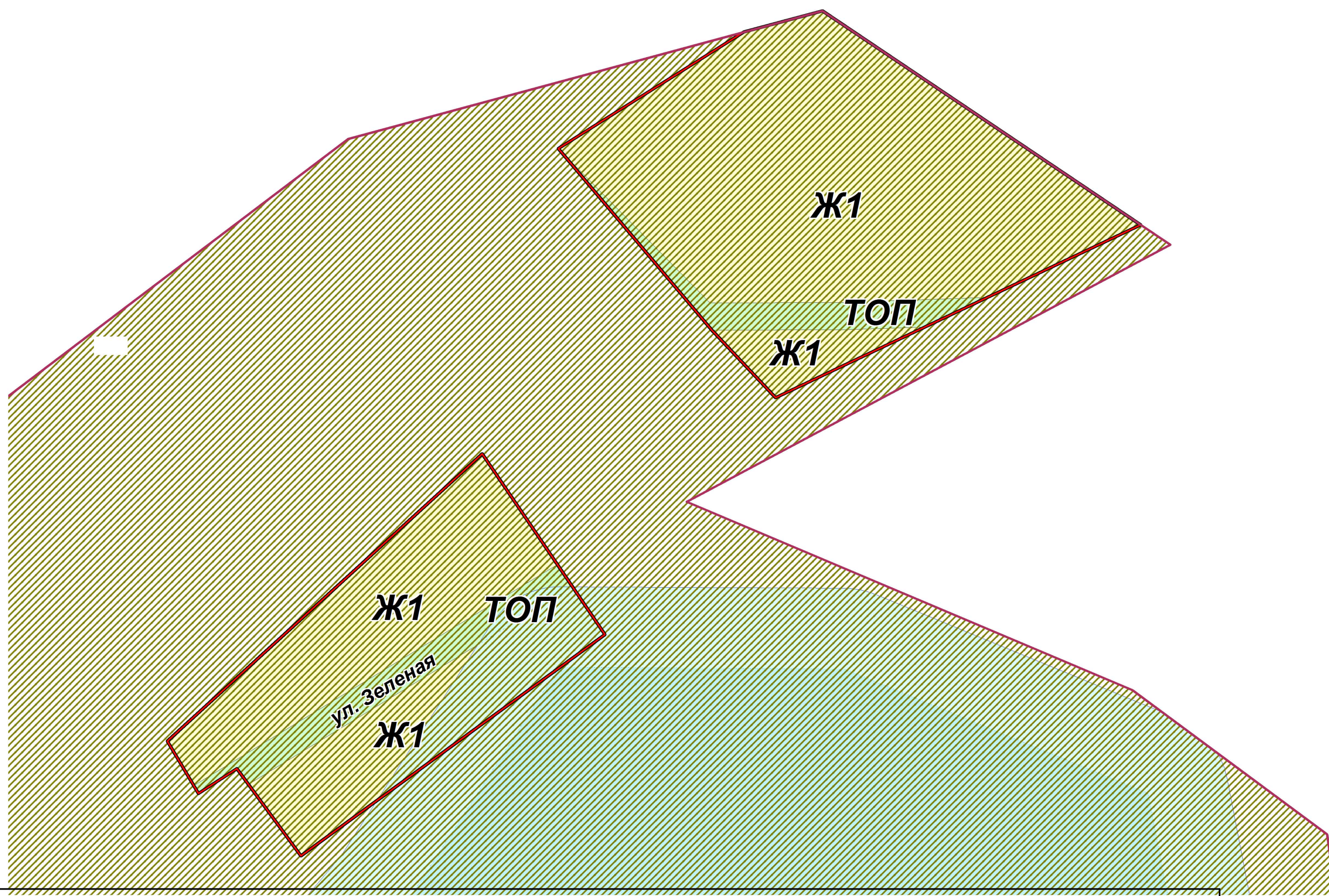


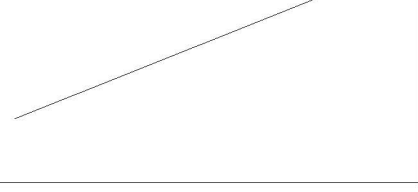




Карта градостроительного зонирования части территории  
МО Новозоринский сельсовет (с. Моховое)  
Павловского района Алтайского края  
Масштаб 1:2000



**Территориальные границы**

	<b>Граница муниципального образования</b>
	<b>Граница населенного пункта</b>
	<b>Граница территориальных зон</b>

**Зоны с особыми условиями использования территории**

	<b>Водоохранная зона</b>
	<b>Третья, шестая подзоны приаэродромной территории аэродрома Барнаул (Михайловка)</b>

**Территориальные зоны**

<b>Код</b>	<b>Наименование</b>
<b>Ж1</b>	<b>Зона жилой застройки</b>
<b>А</b>	<b>Зона акваторий *</b>
<b>ТОП</b>	<b>Зона иного назначения, в соответствии с местными условиями (территория общего пользования) *</b>

\* **Территории, на которые действия градостроительных регламентов не распространяются, либо градостроительные регламенты не устанавливаются**